

km Haupt	km Neben	Hwy	Station	Übernachtungsmöglichkeit
Cairns bis Townsville				
0	0	A1	Cairns zwischen tropischem Regenwald und Great Barrier Reef gelegene Stadt mit schönen Stränden	Cairns Holiday Park , zentral gelegener Campingplatz Vom Cook Hwy (Sheridan St) stadtauswärts (Richtung Flughafen) links in die James St, dann die Vierte links in die Little St \$\$-\$\$\$ Ja Ja Ja Wasser, Abwasser, Strom (15 Amp.) Cairns Coconut Holiday Resort , familienfreundlicher, großflächiger Campingplatz. Von Cairns Zentrum über den Bruce Hwy (A1) in Richtung Townsville fahren, nach etwa 6 km rechts in den Des Chalmers Dr, dann rechts in die Anderson Rd \$\$\$ *-**** Ja Ja Ja Wasser, Abwasser, Strom (15 Amp.)
			<i>Beginn Ausflug zum Great Barrier Reef</i>	
			Great Barrier Reef , das größte Korallen-Riff der Welt, ein Paradies für Taucher und Schnorchler	
			Green Island National Park Koralleninsel mit Luxus-Resort, Regenwald und schönen Stränden	
			<i>Ende Ausflug zum Great Barrier Reef</i>	
		Fähre	<i>Beginn Ausflug zum Fitzroy Island National Park</i>	
			Fitzroy Island National Park mit Regenwald bewachsene, bergige Festlandsinsel mit Wanderwegen und Schnorchelriff	Fitzroy Island Campground , nur für Zelte 5 Minuten zu Fuß vom Fähranleger, \$\$\$ Nein Ja Nein Keine Nur mit vorheriger Reservierung
		Fähre	<i>Ende Ausflug zum Fitzroy Island National Park</i>	
			<i>Beginn Ausflug zum Michaelmas Cay National Park</i>	
			Michaelmas Cay National Park , Sandinsel mit Vogelkolonie und vorgelagertem Korallenriff	
			<i>Ende Ausflug zum Michaelmas Cay National Park</i>	
0	0		<i>Beginn Nebenstrecke Cairns Northern Beaches nach Cape Tribulation</i>	
		1	Abzweig nach Machans Beach , ruhiger Strand mit kleinen Strandhäuschen – hier leben die Einheimischen	
		1	Abzweig nach Holloways Beach , kilometerlanger Strand mit gemütlichem Café direkt am Strand	
		1	Abzweig nach Yorkeys Knob , bei Kitesurfen beliebter Strand mit Jachthafen	
		1	Abzweig Hwy 91 zum Tjapukai Aboriginal Cultural Park und zur Skyrail , mit Aboriginal Kultur und Flug über den Regenwald mit einer Gondel	
		1/44	<i>Auffahrt vom Cook Hwy (Hwy 1) auf Hwy 44</i>	
		44	Smithfield , an einem Berghang geschmiegte Ortschaft mit Bungy Turm und Mountainbike Pisten	
	19	44	Abzweig nach Trinity Beach , knapp 2 km langer Strand mit Kokospalmen und gemütlichen Restaurants mit Meerblick	
		44	Abzweig nach Kewarra Beach , ruhiger Sandstrand mit Beach Bar. Bei Ebbe gut geeignet für Spaziergänge nach Clifton Beach und Palm Cove.	
	23	44	Abzweig nach Clifton Beach , dieser Strand schließt direkt an Kewarra Beach an, ebenfalls sehr ruhig.	
	26	44	Palm Cove sehenswerte Strandpromenade mit Oberklasse-Hotels und schicken Restaurants	Palm Cove Holiday Park , gegenüber vom Strand von Palm Cove an der Williams Esplanade gelegener städtischer Platz Ja Ja Ja Wasser, Strom (15 Amp.)
	28	44	Ellis Beach , langer, ruhiger Sandstrand, ein Teil davon wird gerne als Nacktbadestrand genutzt	
	43	44	Hartley's Crocodile Adventures , Tierpark, der sich vorwiegend auf Krokodile konzentriert, ein Highlight ist die Bootsfahrt mit Krokodil-Fütterung	

km Haupt	km Neben	Hwy	Station	Übernachtungsmöglichkeit
	69	44	Port Douglas schicker Urlaubsort mit 6 Kilometer Sandstrand und schönen Aussichten	Glengarry Holiday Park , weitläufiger Campingplatz am Waldrand mit tropischer Vegetation 📍 9 km vor Port Douglas links in Andreassen Rd, dann links in die Mowbray River Rd 📍 \$\$\$ Cabins *-** 📍 Ja 📍 Ja 📍 Ja 📍 Wasser, Abwasser, Strom (15 Amp.) Tropic Breeze Van Park , in Gehweite vom Strand und Stadtzentrum 📍 Über Port Douglas Rd, die später in Davidson Rd umbenannt wird 📍 \$\$\$ 📍 Ja 📍 Ja 📍 Ja, kostenpflichtig 📍 Wasser, Abwasser, Strom (15 Amp.)
		44/14	Abzweig Hwy 14 (später Mossman-Daintree Rd)	
	89	14	Mossman mit Mossman Gorge (Daintree National Park)	
	119	Daintree Fähre	Daintree River , Bootsfahrten mit Tierbeobachtung, Kabelfähre über den Daintree River	
	125	Cape Tribulation Rd	Mount Alexandra Lookout , fantastische Aussichten auf den Daintree River	
	134	Cape Tribulation Rd	Daintree Icecream Company , originelle Eiscreme-Sorten in tropischer Umgebung	
		Cape Tribulation Rd	Lync Haven , mit Campingplatz, Restaurant und Känguru-Freigehege	
	134	Cape Tribulation Rd	Daintree Tea Company , Teeplantage mit Verkaufshütte direkt an der Straße	
	145	Cape Tribulation Rd	Marrdja Boardwalk , Rundweg durch Regenwald und Mangroven	
		Cape Tribulation Rd	Dubuji Boardwalk , Naturlehrpfad mit Zugang zum Strand von Myall Beach	
	153	Cape Tribulation Rd	Cape Tribulation Aussichtspunkt über den Strand und mit Regenwald bewachsenen Bergen	Noah Beach Campground , Regenwald-Campingplatz in Gehweite vom Strand 📍 28 km nördl. der Fähre und 8 km südl. von Cape Tribulation Village 📍 \$ 📍 Nein 📍 Nein 📍 Nein 📍 Keine 📍 Nur mit vorheriger Reservierung 📍 Ca. Jan–Mitte Apr. geschlossen
0	292		Zurück nach Cairns	
			Ende Nebenstrecke Cairns Northern Beaches nach Cape Tribulation	
			Beginn Alternativroute von Cairns nach Mission Beach	
0	0	A1	Cairns	
	59	A1/The Boulders Rd/A1	Babinda Boulders , Naturschutzgebiet im Regenwald, mit Badesee und Wanderwegen	
0	84	A1	Kreuzung 25/A1 bei Innisfail	
			Ende Alternativroute von Cairns nach Mission Beach und Treffen auf die Hauptroute	
0		A1	Cairns	
28		1	Kuranda Künstlermarkt, mehrere Zoos (u.a. Koalas und Schmetterlinge) und Regenwald-Wanderwege	
59		1	Jaques Australian Coffee , angeboten werden Touren über die Kaffeeplantage und eigen angebauter und gerösteter Kaffee	
66		1	Mareeba Ballonfahrten zum Sonnenaufgang und Wallabys am Granite Gorge	
82		1/Hansen Rd	Mount Uncle Distillery Walkamin Destillerie mit urigem Restaurant (zurzeit geschlossen)	
89		1	Rocky Creek War Memorial Park , kostenloser Campingplatz auf einer Wiese (außerorts) 📍 23 km südl. v. Mareeba und 11 km nördl. v. Atherton 📍 Spende, 📍 Nein 📍 Nein 📍 Nein 📍 Keine	
95		1	Tolga Hotel , serviert werden Burger und Fish & Chips	

km Haupt	km Neben	Hwy	Station	Übernachtungsmöglichkeit
100		1	Atherton größte Stadt der Tablelands, an den Hängen eines Vulkans gelegen	Atherton Tablelands Holiday Park , ruhig gelegener Campingplatz am Ortsrand Am Kreisverkehr in Richtung Herberton, dem Straßenverlauf 2 km folgen \$\$\$, Cabins *--** Ja Ja Ja Wasser, Strom (15 Amp.)
116		1/25	Abzweig Hwy 25 (Millaa Millaa-Malanda Rd) nach Osten	
120		25	Malanda Milchfarmen, Wasserfall und Regenwald mit Baumkängurus	Malanda Falls Caravan Park , Campingplatz auf großer Wiese, die an den Regenwald angrenzt \$-\$\$\$, Cabins * Ja Ja Nein Wasser, Strom (15 Amp.)
143		25	Millaa Millaa gleich mehrere fotogene Wasserfälle mit Regenwald-Kulisse	
			Weiter auf dem Hwy 25 (Palmerston Hwy)	
170		25	Mamu Canopy Walk , Naturlehrpfad durch den Regenwald über einen Skywalk in bis zu 15 Meter Höhe	
197		25/A1	Kreuzung Hwy 25/A1 bei Innisfail	
		A1	Weiter auf der A1 nach Süden	
		A1	Abzweig El Arish-Mission Beach Rd nach Osten	
248		El Arish-Mission Beach Rd	Mission Beach Traumstrand zwischen Regenwald und Great Barrier Reef	Mission Beach Council Caravan Park , städt. Campingplatz an der Porters Promenade mit Strandzugang und Palmen \$\$ Nein Ja Nein Trinkwasser, Strom (15 Amp.), Abwasser Bingil Bay Campground , Campingplatz mit nur acht Plätzen, alle direkt am Meer Ab Mission Beach Zentrum über Porter Promenade, die am Ortsende in Alexander Dr umbenannt wird \$-\$\$ Nein Ja Nein Keine
			Beginn Ausflug zur Dunk Island, Family Island National Park	
		Fähre	Dunk Island , Family Islands National Park, mit Regenwald bewachsene, bergige Festlandsinsel mit schönen Stränden und Wanderwegen	Dunk Island Campground , nur für Zelte per Wassertaxi ab Mission Beach \$ Nein Ja Nein Keine Nur mit vorheriger Reservierung
			Ende Ausflug zur Dunk Island, Family Island National Park	
		Tully-Mission Beach Rd	Mission Beach über die Tully-Mission Beach Rd verlassen	
		A1	Auffahrt auf die A1 (Bruce Hwy)	
298		A1	Bilyana Rest Area , am Bruce Hwy in Bilyana Kostenlos Nein Nein Nein Keine	
320		A1	Cardwell sehenswertes Visitor Centre und Aussichten auf Hinchinbrook Island vom langen Pier aus	Cardwell Beachcomber Motel & Tourist Park 43a Marine Parade, Cardwell \$\$, Motel *, Cabins *--** Ja Ja Ja, kostenpflichtig Wasser, Abwasser, Strom (15 Amp.), TV
357		A1	Hinchinbrook Lookout , Aussichtspunkt auf Hinchinbrook Island	
373		A1	Ingham mit Tyto Wetlands Park (Seen und Feuchtwiesen)	Tyto Wetlands Cooper St/Bruce Hwy, Ingham nicht markiert kostenlos Ja Nein Nein keine Nein
412		A1	Frosty Mango , Eis und tropische Früchte	
			Beginn Ausflug zum Paluma Range National Park	
414	0	A1/Barrett Rd	Frosty Mango	
		Barrett Rd	Abzweig Spiegelhauer Road	

km Haupt	km Neben	Hwy	Station	Übernachtungsmöglichkeit
	8	Spiegelhauer Rd	Big Crystal Creek , in einem Wald gelegener Badesee mit klarem, smaragdgrünen Wasser	Big Crystal Creek Camping Area Bruce Hwy hinter Frosty Mango hinter der Brücke über Crystal Creek rechts ab auf die Barrett Rd, nach 1,5 km rechts in Spiegelhauer Rd. Zwischen Nationalparkschild und Parkplatz nicht asphaltiert, dafür aber planiert und in gutem Zustand. \$ Nein Ja Nein Keine Nur mit Reservierung
			<i>Zurück zur Barrett Rd und dieser nach Süden bis zum Abzweig Mt. Spec Rd folgen</i>	
		Mt. Spec Rd	Little Crystal Creek , Badeplatz im Regenwald an hist. Brücke	
	32	Mt. Spec Rd	Paluma Range National Park , Wanderwege im Regenwald, der oft mit Nebel verhangen ist	
419	54	Mt. Spec Rd	Zurück auf Hwy A1	
			<i>Ende Ausflug zum Paluma Range National Park</i>	

458		A1	Abzweig Saunders Beach Rd	
465		Sounders Beach Rd	Saunders Beach , ruhiger Sandstrand im Norden von Townsville	Saunders Beach Park , etwas zurückversetzt vom Meer gelegener Campingplatz Vom Bruce Hwy (Hwy A1) links auf die Saunders Beach Rd bis zum Ende der Straße Kostenlos Nein Nein Keine
		A1	<i>Zurück zur A1 und weiter Richtung Townsville</i>	
487		A1/14	Abzweig Hwy 14 nach Townsville	
499		14	Townsville zusammen mit Cairns die größte Stadt im Norden von Queensland, mit sehenswertem Reef HQ Aquarium und Aussichtsberg Castle Hill	Rowes Bay Beachfront Caravan Park , in ruhigem Vorort gelegen, schöne Lage ggü. vom Strand von Rowes Bay 4,5 km nördl. v. Stadtzentrum über Bundock bzw. Warburton St 46 Heatley Parade, Rowes Bay \$\$\$-\$\$\$\$, Cabins *-** Ja Ja Ja, kostenpfl. Wasser, Strom (15 Amp.)

		Fähre	<i>Beginn Ausflug nach Magnetic Island</i>	
			Magnetic Island bergige Insel mit Koalas und Wallabys und vielen Wanderwegen	
			Picnic Bay , älteste Siedlung der Insel mit fotogenem Pier	
			West Point Road , sandiger Wanderweg zu einsamem Strand	
			Hawkings Point , Berg-Wanderweg mit schönen Aussichten über Picnic Bay und Nelly Bay	
			Nelly Bay , Hauptort der Insel mit Fähranleger	
			Forts Walk , Wanderweg mit Koalas	
			Strandwanderweg nach Horseshoe Bay	
			Arcadia , kleiner Ort im Osten der Insel mit wild lebenden Wallabys	
			Horseshoe Bay , langer Sandstrand und bester Platz für schöne Sonnenuntergänge	
		Fähre	<i>Ende Ausflug nach Magnetic Island</i>	

Townsville bis Mackay				
499		14/16	Townsville verlassen über den Hwy 16	
510		16/A1	Kreuzung Hwy 16/A1, weiter auf der A1	
517		A1	Billabong Sanctuary , Tierpark mit über 50 australischen Arten	
587		A1	Ayr Highlight ist eine auffällige Schlangen-Skulptur	Home Hill Comfort Stop , Rastplatz 11 km südlich von Ayr und nicht weit vom A1, gute Sanitäreinrichtungen Kostenlos Nein Ja Nein Keine
700		A1	Abzweig Bowen Connection Rd	
703			Bowen nördlichster Ort der Whitsundays Region, sehr ruhig und mit schönen Stränden und Flagstaff Hill Aussichtspunkt	Bowen Beachfront Holiday Park , Campingplatz am Meer Ab Herbert St (Hauptstr.) von Bowen, stadtauswärts nach Norden, rechts in The Soldiers Rd, bis Ende folgen \$\$\$, Cabins ** Ja Ja Ja Wasser, Abwasser, Strom (15 Amp.)
			<i>Zurück zur A1 (Bruce Hwy) und weiter Richtung Süden</i>	

km Haupt	km Neben	Hwy	Station	Übernachtungsmöglichkeit
708		A1	Big Mango Bowen Visitor Information Centre , Highlight ist die zehn Meter hohe Riesemango	Bowen Rest Area , Rastplatz mit WC Block ggü. Big Mango 5 km südl. v. Bowen am Hwy A1 Kostenlos Nein Nein Nein Keine
763		A1	<i>Abzweig in Richtung Airlie Beach über Gregory-Cannon Valley Rd und Shute Harbour Rd</i>	
782	Shute Harbour Rd		Airlie Beach Startpunkt für Ausflüge zu den Whitsunday Islands	<p>Discovery Parks – Airlie Beach, familienfreundlicher Campingplatz im Regenwald 3 km östl. v. Airlie Beach an der Hauptstraße \$\$\$, Cabins ohne Bad *, Cabins mit Bad ** Ja Ja Ja, kostenpflichtig Wasser, Abwasser, Strom (15 Amp.)</p> <p>Whitsundays Tropical Eco Resort, im Wald zwischen Airlie Beach und Shute Harbour Landstraße zwischen Airlie Beach (6 km) und Shute Harbour (4 km) \$\$-\$\$\$\$, Cabins * Ja Ja Ja Wasser, Abwasser, Strom (15 Amp.)</p>
			<i>Beginn Ausflug zu den Whitsunday Islands</i>	
			Whitsunday Islands , die 74 größtenteils unbewohnten Inseln gehören zu den schönsten Segelrevieren der Welt.	
			Whitsunday Islands National Park & Whitehaven Beach , einer der weißesten Strände der Welt mit türkisblauem Wasser	Whitehaven Beach Campground , in Gehweite vom Strand von Whitehaven Beach gelegener Campingplatz mit 7 Zeltplätzen \$ Nein Nein Nein Keine Nur mit Reservierung
			Hamilton Island touristisch wichtigste bewohnte Insel der Whitsundays mit eigenem Flughafen und Fähranleger	
			Daydream Island familienfreundliche Hotel-Insel mit schönen Stränden, einfach per Fähre zu erreichen	
			Long Island langgestreckte Insel mit schicken Resorts und ruhigen Nationalpark-Campingplätzen	Sandy Bay Camping Ground , kleiner Strandcampingplatz nur für Zelte \$ Nein Nein Nein Keine Nur mit Reservierung
			Hayman Island Luxus-Resortinsel mit Jachthafen und schönen Stränden	Hayman Island Resort , familienfreundliches Resort an der nördl. Außenseite der Whitsunday Islands und nicht weit vom äußeren Great Barrier Reef
			South Molle Island Nationalparkinsel mit vielen Wanderwegen	<p>Paddle Bay, Strand-Campingplatz im Nordwesten der Insel, mit Aussichten auf die benachbarte Insel Daydream Island \$ Nein Nein Nein Keine</p> <p>Sandy Bay, am Südwest-Ende der Insel an einem langen Sandstrand gelegen, liegt dieser einfache Campingplatz \$ Nein Nein Nein Keine</p> <p>Beide nur mit vorheriger Reservierung, nur für Zelte</p>
			Hook Island und Lindeman Island , Nationalparkinseln für Naturfreunde, die es besonders ruhig mögen	
			<i>Ende Ausflug zu den Whitsunday Islands</i>	
806		Shute Harbour Rd	<i>Abzweig Shute Harbour Rd vom Hwy A1</i>	
808		A1	Proserpine Kaffee-Rösterei und Krokodiltouren	
888		A1	<i>Abzweig Mount Ossa-Seaforth Rd Richtung Cape Hillsborough</i>	
904		Mount Ossa-Seaforth Rd	<i>Abzweig Yakapari-Seaforth Rd</i>	
905		Yakapari-Seaforth Rd	<i>Abzweig Cape Hillsborough Rd</i>	

km Haupt	km Neben	Hwy	Station	Übernachtungsmöglichkeit
912		Cape Hillsborough Rd	Cape Hillsborough National Park großes Waldgebiet direkt am Meer. Hier kann man mit ein bisschen Glück Wallabys am Strand sehen	Cape Hillsborough Nature Tourist Park , langgezogener, dicht gepackter Campingplatz mit Strandzugang \$\$\$, Cabins *--*** Ja Ja Nein Wasser, Strom (15 Amp.)
				Smalleys Beach , Nationalpark-Campingplatz, mitten im Wald mit eigenem Strandzugang Zufahrt ist ausgeschildert, 4 km vor dem Parkein-gang von Cape Hillsborough, danach über eine gepflegte Schotterstraße zum Campingplatz \$ Nein Nein Nein Keine Nur mit vorheriger Reservierung
919		Cape Hillsborough Rd	Abzweig Yakapari-Seaforth Rd	
940		Yakapari-Seaforth Rd	Auffahrt auf den Bruce Hwy A1	
962		A1	Mackay Hafenstadt mit Jachthafen und einigen schönen Stränden in den umliegenden Vororten	Mackay Blacks Beach Holiday Park , Campingplatz am Strand mit an die 100 Stellplätzen Vom Bruce Hwy über Mackay-Bucasia Rd, rechts in Eimeo Beach Rd, rechts in die Blacks Beach Rd, und schließlich links in die Bourke St, 16 km nördl. v. Mackay \$\$\$ Ja Ja Nein Wasser, Abwasser, Strom (15 Amp.)















			<i>Mackay – Beginn Ausflug in den Eungella National Park nach Eungella</i>	
967	0	A1/70	Abzweig auf den Hwy 70 bei Ooralea (5 km südlich von Mackay Zentrum)	
	6	70	Abzweig Mackay-Eungella Rd ins Pioneer Valley bei Walkerston	
	77	Mackay-Eungella Rd	Eungella National Park , oft mit Nebel verhangener Regenwald mit Schnabeltieren (Platypus), Wanderwegen und Aussichtspunkten	
	77	Mackay-Eungella Rd	Abzweig Eungella Dam Rd in Richtung Broken River	
	83	Eungella Dam Rd	Broken River , Picknickplatz und Aussichtspunkt auf Schnabeltier-Revier	Fern Flat Camping Area , Walk-in Campingplatz im Regenwald an der Eungella Dam Rd \$ Nein Nein Nein Keine
967	166	A1	Zurück zum Abzweig auf den Hwy 70 bei Ooralea (5 km südlich von Mackay Zentrum)	
			<i>Ende Ausflug in den Eungella National Park nach Eungella</i>	

Mackay bis Maryborough				
967		A1	Abzweig auf Hwy 70 bei Ooralea (5 km südlich von Mackay Zentrum)	
999		A1	Sarina und Sarina Beach (14 km östl. v. Sarina, erreichbar über die Sarina Beach Rd) letzter Strandort nördlich von Rockhampton	Sarina Palms Caravan Village , im Ortszentrum gelegen \$\$\$, Cabins * Ja Ja Nein Wasser, Abwasser, Strom (15 Amp.)
1.072		A1	Flaggy Rock Community Centre , einfacher Campingplatz 73 km südl. v. Sarina und 230 km nördl. v. Rockhampton in Carmila \$ Nein Ja Nein Keine	
1.280		A1	Capricorn Caves geführte Touren in Tropfsteinhöhlen, Zufahrt von der A1 über die 4 km lange Barmoya Rd	Capricorn Caves Tourist Park , Campingplatz nicht weit von den Tropfsteinhöhlen \$\$\$ Nein Ja Nein Wasser, Strom (15 Amp.), TV
1.308		A1	Rockhampton die »Rinderhauptstadt« Australiens mit historischem Stadtkern, Zoo, und Denkmal »The Spire« am südlichen Wendekreis	Discovery Holiday Parks Rockhampton , familienfreundlicher Campingplatz mit Pool, Fitnessstudio uvm. Am Bruce Hwy, nicht weit vom Mt. Archer National Park und 4,5 km nördl. des Stadtzentrums \$\$\$ Cabins *--*** Ja Ja Ja Wasser, Abwasser, Strom (15 Amp.)

km Haupt	km Neben	Hwy	Station	Übernachtungsmöglichkeit
			<i>Beginn Nebenstrecke an die Capricorn Coast nach Yeppoon und nach Emu Park</i>	
1.313	0	A1/10	Rockhampton Nord (Parkhurst), Abzweig auf den Hwy 10 (Yeppoon Rd) 8 km nördl. v. Rockhampton	
	37	10	Yeppoon Ferienort an der Küste mit Jachthafen und Ausflugsbooten zu den Keppel Islands/ Great Barrier Reef	
	52	10	Capricorn Palms Holiday Village , kinderfreundlicher Campingplatz zwischen Yeppoon und Emu Park am Hwy 10 (Scenic Hwy) Richtung Emu Park \$\$\$, Cabins ** Ja Ja Ja, kostenpflichtig Wasser, Abwasser, Strom (15 Amp.), TV	
	53	10	Causeway Lake Conservation Park , unter Naturschutz stehende Wasserlandschaft	
	57	10	Emu Park mit »Singendem Schiff«, eine musikalische Skulptur mit Meerblick	
	78	10	Abzweig Coowonga Rd zur Koorana Crocodile Farm , ca. 6 km vom Hwy 10 entfernt. Es werden geführte Touren angeboten.	
1.320	113	10/A1	Abzweig zum Hwy A1 in Rockhampton Zentrum	
			<i>Ende Nebenstrecke an die Capricorn Coast nach Yeppoon und nach Emu Park</i>	
		A1	Weiter auf dem Bruce Hwy (A1) nach Süden	
1.396		A1/58	Abzweig Hwy 58	
1.429		58	Gladstone und Heron Island größter Rohstoff-Exporthafen Queenslands, Ausgangspunkt für Ausflüge nach Heron Island	Kin Kora Village Caravan Park Gladstone 5,5 km außerhalb des Stadtzentrums, Hwy 60 in Richtung Calliope \$\$\$, Cabins * Ja Ja Ja, kostenpflichtig Wasser, Strom (15 Amp.)
1.449		58/A1	Auffahrt auf den Bruce Hwy (A1)	
1.452		A1	Boyne River Rest Area , Rastplatz neben dem Hwy A1 in Gehweite des Boyne River 23 km südl. v. Gladstone am Hwy A1, Kostenlos Nein Nein Nein Keine	
1.496		A1/16	Abzweig Hwy 16 (Tableland Rd) bei Miriam Vale	
			<i>Beginn Nebenstrecke nach Agnes Water und Seventeen Seventy</i>	
1.521	0	16	Abzweig Round Hill Rd	
	30	Round Hill Rd	Agnes Water nördlichster Surfstrand an der Ostküste	Agnes Water Beach Holiday Park , direkt am Strand von Agnes Water gelegener Platz der Round Hill Rd durch Agnes Water folgen, bis die Straße im Ortszentrum in die Springs Rd umbenannt wird. Hier die erste links in die Agnes St, am Ende rechts \$\$\$, Chalets **, Beach Houses ***-*** Ja Ja Nein Wasser, Strom (15 Amp.) Workmans Beach Campground , einfacher Platz in einem Waldstück am Ortsrand Der Round Hill Rd durch Agnes Water folgen, bis die Straße im Ortszentrum in die Springs Rd umbenannt wird. Dem Straßenverlauf folgen und auf ein Schild links in den Wald achten. \$ Nein Ja (kalte Duschen) Nein Keine
	36		Seventeen Seventy (1770) , mit Touren zu Lande und zu Wasser im LARC-Amphibienfahrzeug	1770 Camping Ground , einfacher Platz am ruhigen Round Hill Creek mit eigenem Sandstrand An der Zufahrtsstraße nach 1770 \$\$\$ Nein Ja Nein (Wasser), Strom (15 Amp.)
1.521	72	Round Hill Rd	Abzweig Hwy 16 (Tablelands Rd/Bundaberg-Lowmead Rd)	
			<i>Ende Nebenstrecke nach Agnes Water und Seventeen Seventy</i>	

km Haupt	km Neben	Hwy	Station	Übernachtungsmöglichkeit
1.586		16	Avondale Homestead Tavern , Rastplatz an der Avondale Homestead Tavern	Ecke Bundaberg-Lowmead Rd/Avondale Rd, 26 km nördl. v. Bundaberg ☺ Kostenlos ☹ Nein ☹ Ja ☹ Nein ☹ Keine
1.605		16/3	Abzweig Hwy 3 (Mt. Perry Rd) nach Bundaberg	
		Mt. Perry Rd	Nach Überqueren des Burnett River weiter auf Barolin/Goodwood Rd	
1.612		Barolin St/Goodwood Rd	Bundaberg mit Rum Destillerie und Schildkröten Nistplatz	Big 4 Cane Village Holiday Park , Caravan Park mit tropischer Vegetation, in der Nähe eines Einkaufszentrums gelegen 5 km von Bundaberg Zentrum, am Hwy 3 in Richtung Childers ☺ \$\$\$, Cabins *-** ☹ Ja ☹ Ja ☹ Ja, kostenpflichtig ☺ Wasser, Abwasser, Strom (15 Amp.) Hinkler Lions Park , einfacher Rastplatz in der Nähe von Bundaberg 5,5 km von Bundaberg Zentrum am Hwy 3, Ecke University Dr ☺ Kostenlos ☹ Nein ☹ Nein ☹ Nein ☹ Keine
		Barolin/Goodwood Rd	Bundaberg über die Barolin St, später Goodwood Rd nach Süden verlassen	
			Beginn Ausflug nach Woodgate und zum Burrum Coast National Park	
1.648	0	Goodwood Rd	Abzweig Woodgate Rd	
	18	Woodgate Rd	Woodgate ruhiger Ferienort mit 4 km langem Sandstrand	Woodgate Beach Holiday Park , ruhig gelegener Platz in Gehweite zum Meer auf der Esplanade von Woodgate ☺ \$\$\$-\$\$\$\$, Cabins *-** ☹ Ja ☹ Ja ☹ Ja, kostenpflichtig ☺ Wasser, Strom (15 Amp.)
			Burrum Coast National Park , Wanderwege durch Feuchtwiesen, Wald und Heidelandschaften	
1.648	36	Woodgate Rd	Abzweig Goodwood Rd	
			Ende Ausflug nach Woodgate und zum Burrum Coast National Park	
		Goodwood Rd	Weiter auf der Goodwood Rd bis zur A1	
1.669		A1	Childers kleiner Ort mit Queenslander Holzhäusern, Vogel- und Reptilienpark	Apple Tree Creek Rest Area , Rastplatz nahe Hwy 1 6 km nördl. v. Childers am Hwy 1 ☺ Kostenlos ☹ Nein ☹ Nein ☹ Nein ☹ Keine
1.704		A1	Abzweig Torbanlea-Pialba Rd bei Torbanlea	
1.725		Torbanlea-Pialba Rd	Hwy 57 (Hervey Bay Rd) bei Walligan	
1.737		57	Hervey Bay Ausgangsort für Whale Watching und Ausflüge nach Fraser Island	Torquay Beachfront Tourist Park , relativ ruhig, mit Zugang zum Meer und in Gehweite von Restaurants An der Charlton Esplanade zwischen Fraser St und Macks Rd ☺ \$\$\$-\$\$\$\$ ☹ Ja ☹ Ja ☹ Ja, kostenpflichtig ☺ Wasser, Abwasser, Strom (15 Amp.) Scarness Beachfront Tourist Park , ruhig gelegener Strandcampingplatz An der Charlton Esplanade zwischen Frank St und Denmans Camp Rd ☺ \$\$\$-\$\$\$\$ ☹ Ja ☹ Ja ☹ Ja, kostenpflichtig ☺ Wasser, Abwasser, Strom (15 Amp.)
			Beginn Ausflug nach Fraser Island zum Great Sandy National Park	
		Fähre	River Heads , die Fähren nach Fraser Island starten ab River Heads Von Hervey Bay über die vom Boat Harbour Dr nach Süden abzweigende Main St, am Ende links auf die Booral Rd, später rechts auf die River Heads Rd	

km Haupt	km Neben	Hwy	Station	Übernachtungsmöglichkeit
			Fraser Island (auch: K'gari) , Great Sandy National Park       , größte Sandinsel der Welt, mit Schiffswracks, Regenwald und wilden Dingos, nur geeignet für Fußgänger und Geländewagen.	 Central Station Camping Area , Campingplatz mit 60 Plätzen im Regenwald im Zentrum von Fraser Island  9 km östl. v. Wanggoolba Creek, 8 km westl. v. Eurong Resort  \$  Nein  Ja, kostenpflichtig  Nein  Keine
				 Dundubara Camping Area , im Wald gelegener Platz an der Nord-Ostküste  75 km nördl. v. Hook Point, 19 km südl. v. Indian Head  \$  Nein  Ja, kostenpflichtig  Nein  Keine
				 Waddy Point Top Camping Area , nördlichster Platz von Fraser Island, in der Nähe des Indian Head  100 km nördl. v. Hook Point, 5 km nördl. von Indian Head  \$  Nein  Ja, kostenpflichtig  Nein  Keine
				 Jeweils nur mit vorheriger Reservierung
			<i>Ende Ausflug nach Fraser Island zum Great Sandy National Park</i>	

		57	<i>Weiter auf dem Hwy 57 nach Süden</i>	
1.771		57	 Maryborough       kleine Stadt mit großer Einwanderergeschichte und historischem Stadtkern	 Wallace Motel & Caravan Park , Campingplatz unweit des Ortszentrums am Ufer des Mary River  2 km südl. des Zentrums über Hwy 57, noch vor der Brücke über den Mary River  \$\$\$-\$\$\$, Cabins, Motel *  Ja  Ja  Ja  Wasser, Abwasser, Strom (15 Amp.)

Maryborough bis Brisbane

			<i>Von Maryborough kann alternativ über den Bruce Hwy direkt nach Gympie gefahren werden (insgesamt 87 km), man trifft dort wieder auf die Hauptroute.</i>	
1.771		Cooloola Coast Rd	<i>Maryborough über die Boonooroo Rd/Cooloola Coast Rd verlassen</i>	

			<i>Beginn Ausflug nach Rainbow Beach</i>	
1.831	0	Cooloola Coast Rd	<i>Abzweig bei Toolara Forest Richtung Rainbow Beach auf die Tin Can Bay Rd</i>	
	3	Tin Can Bay Rd	<i>Abzweig Richtung Rainbow Beach auf die Rainbow Beach Rd</i>	
	13	Rainbow Beach Rd	 Cooloola Recreation Area (Great Sandy National Park), Wasserlandschaften und Dünen, ein Paradies für Kajak-Fahrer und Geländewagen	
	33	Rainbow Beach Rd	 Rainbow Beach       inmitten der Cooloola Recreation Area, mit farbigen Sandklippen und Riesendüne Carlo Sandblow sowie Fähre nach Fraser Island (nur für Fußgänger und Geländewagen)	 Rainbow Beach Holiday Village , gelegen an der Hauptstraße mitten im Ort und in Gehweite vom Strand  \$\$\$, Cabins **  Ja  Ja  Ja, kostenpflichtig  Wasser, Abwasser, Strom (15 Amp.)
	63	Rainbow Beach Rd	<i>Abzweig Richtung Gympie auf die Tin Can Bay Rd</i>	
1.831	66	Tin Can Bay Rd	<i>Ende Ausflug nach Rainbow Beach bei Toolara Forest</i>	

			<i>Weiter auf der Tin Can Bay Rd nach Gympie und zur A1</i>	
--	--	--	---	--

km Haupt	km Neben	Hwy	Station	Übernachtungsmöglichkeit
1.871		Tin Can Bay Rd/A1	Gympie Kleinstadt mit Goldgräber-Vergangenheit	Chatsworth Park , Rastplatz 5 km nördl. v. Gympie am Bruce Hwy Kostenlos Nein Nein Keine
1.877			Six Mile Creek Rest Area , 6 km südl. v. Gympie gibt es einen Rastplatz am Hwy Bruce Hwy (A1) Kostenlos Ja Nein Nein Keine	
1.889		A1	Abzweig Traveston Rd von der A1	
1.900		Traveston Rd	Cooran nördlichste Siedlung der Sunshine Coast, guter Platz für eine Pause	
		Greenridge Pinbarren Rd	Weiter auf der Greenridge Pinbarren Rd nach Osten bis Pinbarren	
		Pomona Kin Kin Rd	Ab Pinbarren rechts auf die Pomona Kin Kin Rd nach Süden	
1.906		Greenridge Pinbarren Rd/Pound Rd	Pomona	Pomona Caravan Park , einfacher Campingplatz auf einer großen Wiese mit Blick auf einen Vulkankegel Von der Pomona Kin Kin Rd (später Pound Rd) links auf die Exhibition St, danach links auf die Pavilion St \$\$\$ Ja Ja Nein Wasser, Strom (15 Amp.)
			Weiter über die Yurol Forest Rd/später Elm St nach Süden bis Cooroy (Hwy 6)	
1.917		6	Cooroy	
			<i>Beginn Alternativroute von Cooroy nach Sippy Downs</i>	
	0	6/A1/M1	Cooroy (Bei Cooroy wird Hwy A1 umbenannt in M1)	
	9	M1	Eumundi mittwochs und samstags lohnenswerter Künstlermarkt	
	29	M1	Abzweig Nambour Connection Rd	
	34	Nambour Connection Rd	Nambour »Big Pineapple«-Riesenananas inmitten von Ananasfeldern und mit zahlreichen Attraktionen	
			<i>Zurück zur M1 und weiter nach Süden</i>	
	44	M1	Sippy Downs	
			<i>Ende Alternativroute von Cooroy nach Sippy Downs</i>	
1.917			Abzweig Cooroy-Noosa Rd (Hwy 6) in Cooroy	
1.925		6	Mount Tinbeerwah Lookout Track im Tewantin National Park mit weiten Aussichten über die Sunshine Coast	
1.938		6	Noosa schön angelegter Urlaubsort mit Surfstränden und vielen Wanderwegen	Noosa River Holiday Park , städtischer Campingplatz in ruhiger Umgebung mit eigenem Strand am Noosa River Hwy 6 bis Gympie Terrace, bei Erreichen des Weyba Creek direkt links ab in die Noosa Parade, dann links in die Russell St \$\$\$ Ja Ja Ja Wasser, Abwasser, Strom (15 Amp.)
1.950		6	Peregian Beach letzter Strandort ohne Hoteltürme im Norden der Sunshine Coast	
1.975		6	Maroochydore Strandort an der Mündung des Maroochy River	Cotton Tree Holiday Park , ausgedehnter Campingplatz mit zwei Stränden: einem zum Fluss und einen zum Ozean hin Von der Horton Parade (Hwy 6) nach Überqueren des Cornmeal Creek links auf die Second Ave, rechts auf die Esplanade, der Straße folgen bis zur Cotton Tree Parade \$\$\$-\$\$\$\$, Cabins ** Ja Ja Ja Wasser, Abwasser, Strom (15 Amp.) Maroochydore Beach Holiday Park , zentraler, aber ruhiger Platz mit eigenem Strand Vom Hwy 6 (Aerodrome Rd) links auf die Sixth Ave, rechts zur Melrose Parade \$\$\$-\$\$\$\$, Villas **-*** Ja Ja Ja Wasser, Abwasser, Strom (15 Amp.)

km Haupt	km Neben	Hwy	Station	Übernachtungsmöglichkeit
1.979		6	Mooloolaba schicker Urlaubsort mit wichtigen Apartment-Blocks, guten Restaurants und SeaLife Aquarium	Mooloolaba Beach Holiday Park , zweigeteilter Platz am Strand von Mooloolaba, in Gehweite vom Sea Life Aquarium Parkyn Parade, (gegenüber Sea Life), außerdem Ecke Venning St und Mooloolaba Esplanade \$\$\$-\$\$\$\$ Nein Ja Ja, kostenpflichtig Wasser, Abwasser, Strom (15 Amp.)
			<i>Mooloolaba über Hwy 70 (Sunshine Motorway) nach Westen verlassen</i>	
1.989			<i>Hwy 70 trifft in Sippy Downs auf die M1</i>	
1.989			Sippy Downs	
1.994		M1	Aussie World , Vergnügungspark u. a. mit Riesenrad	
1.999		M1/6	<i>Abzweig zu den Glass House Mountains in Landsborough</i>	
		6	Glass House Mountains Vulkanlandschaft mit Wanderwegen und sehenswerten Aussichtspunkten	
		6/23	<i>Abzweig Hwy 23, diesem nach Westen folgen</i>	
2.019		23	Mary Cairncross Scenic Reserve , Aussichten über die Vulkane der Glass House Mountains und Regenwald-Wanderweg	
			<i>Zurück nach Landsborough</i>	
2.029		23/6	Landsborough , guter Ausgangsort für Ausflüge in die Glass House Mountains	Landsborough Pines Caravan Park , Campingplatz auf bewaldetem Gelände mit eigenem See, nicht weit vom Australia Zoo Am südlichen Ortsrand von Landsborough; 300 m bis zum Bahnhof und Busbahnhof \$\$\$, Cabins * Ja Ja Nein Wasser, Abwasser, Strom (15 Amp.)
			<i>Landsborough auf dem Hwy 6 Richtung Beerwah verlassen</i>	
2.033		6	Australia Zoo , bekannt durch Crocodile Hunter Steve Irwin	
2.041		6/Reed St	<i>Abzweig bei Glass House Mountains (Ort) – rechts auf die Bruce Parade, dann links auf die Coonowrin Rd</i>	
2.045		Coonowrin Rd	<i>Abzweig auf die Old Gympie Rd</i>	
2.047		Old Gympie Rd	<i>Abzweig Glasshouse-Woodford Rd</i>	
2.057		Glasshouse-Woodford Rd	Glass House Mountains , Highlight ist der Glass House Mountain Lookout	
		Glasshouse-Woodford Rd	<i>Zurück zum Abzweig Old Gympie Rd/Woodford Rd Richtung Beerburum</i>	
2.060		Beerburum-Woodford Rd	Beerburum , Ausgangspunkt für Wanderungen zu den Vulkanen der Glass House Mountains	
2.065		Beerburum-Woodford Rd	<i>Abzweig Steve Irvin Way zum Bruce Hwy</i>	
			<i>Weiter auf dem M1 nach Süden</i>	
		M1-M3/A3	<i>Abzweig M3/A3 Richtung Stadtzentrum Brisbane</i>	
2.123		M1/A3/M7/M3	Brisbane Hauptstadt von Queensland mit großem Kulturangebot, Ausgangspunkt für Wanderungen im D'Aguilar National Park	Newmarket Gardens Caravan Park , einfacher Campingplatz nur 4 km von Brisbane Zentrum M3/M77 (Enoggera Rd), links in die Ashgrove Ave, dann direkt wieder links \$\$\$, Cabins *-** Ja Ja Ja, kostenpflichtig Wasser, Abwasser, Strom (15 Amp.)
		Fähre	<i>Beginn Ausflug zum Moreton Island National Park</i>	

km Haupt	km Neben	Hwy	Station	Übernachtungsmöglichkeit
			Moreton Island National Park eine der größten Sandinseln der Welt mit tropisch anmutendem Resort, einer „Mini Wüste“ und kilometerlangen Stränden. Nur geeignet für Fußgänger und Geländewagen	The Wrecks , geschützte Zeltplätze für Wanderer, ein wenig zurückversetzt vom Meer zwischen dem Fähranleger und dem Tungalooma Resort \$ Nein Ja (kalt) Nein Keine Ben Ewa Campground , schöner Campingplatz in einem Eukalypts-Wald nur wenige Meter vom Strand entfernt Am Strand, ca. 3 km nördlich von The Wrecks \$ Nein Ja (kalt) Nein Keine Beide nur mit vorheriger Reservierung
<i>Ende Ausflug zum Moreton Island National Park</i>				
Brisbane bis Sydney				
2.123		M3/M1	Brisbane (s.o.)	
		M3/M1	Brisbane wird über die M3, die ca. 22 km südlich automatisch auf die M1 stößt, verlassen.	
		M1	Abzweig Chatswood Rd von der M1, später links auf die Daisy Hill Rd	
2.149		Daisy Hill Rd	Daisy Hill Koala Centre , Koala-Infozentrum mitten im Lebensraum der Koalas	
			<i>Zurück zur M1</i>	
2.184		M1	Vergnügungsparks Coomera Dreamworld , größter Vergnügungspark Australiens Whitewater World , Wasserpark mit Wasserrutschen und -spielplatz	Big 4 Gold Coast Holiday Park Pacific Motorway (M1), Ausfahrt Tamborine – Oxenford Rd, parallel zur Autobahn Richtung Süden auf Siganto Dr \$\$\$, Cabins * – **, große Villas *** Ja Ja Ja Wasser, Strom (15 Amp.)
2.189		M1	Vergnügungsparks in Oxenford Warner Bros. Movie World , mit Achterbahnen und Stuntshows Wet'n Wild , Wasserpark mit vielen Attraktionen Paradise Country , eine Australische Schau-Farm mit vielen Tieren	
<i>Beginn Nebenstrecke Springbrook und Lamington National Park</i>				
2.196	0	M1	<i>Pacific Motorway (M1) – Abzweig nach Southport bei Gaven (Exit 66)</i>	
	3	M1/90	<i>Abzweig Hwy 90 bei Nerang</i>	
	8	90/97	<i>Abzweig Hw 97</i>	
	12	97	<i>Abzweig Beechmont Rd</i>	
	27	Beechmount Rd	Rosins Lookout Conservation Park mit Aussichten über die Berglandschaften in Richtung New South Wales	
	30		<i>Abzweig Binna Burra Rd</i>	
	35		Lamington National Park , subtropischer Regenwald-Nationalpark	
	41	Binna Burra Rd	Binna Burra touristisches Zentrum im Lamington National Park mit Campingplatz, Café, Restaurant und Hotel	The Rainforest Campsite , einziger Campingplatz in der Gegend, mitten im Regenwald am Ende der Binna Burra Rd \$\$ – \$\$\$, Safari-Zelte * Nein Ja Nein Wasser, Strom (15 Amp.)
	52	Binna Burra Rd	<i>Zurück zur Beechmount Rd</i>	
	82	Beechmount Rd/Hwy 97	<i>Zurück zum Hwy 97 und nach Süden ins Numinbah Valley</i>	
	114	Hwy 97	Natural Bridge , natürliche Felsbrücke mit Wasserfall mitten im Regenwald	
	132	Hwy 97/Pine Creek Rd	<i>Zurück über den Hwy 97 zum Abzweig Pine Creek Rd und auf dieser nach Süden</i>	
		Pine Creek Rd	<i>Abzweig Springbrook Rd</i>	
	147	Springbrook Rd	Springbrook Plateau , Springbrook National Park subtropischer Regenwald mit Wanderwegen und einigen Aussichtspunkten	The Settlement Campground , im Regenwald gelegen, nicht weit der Purling Brook Falls 2 km vom Fudge Shop über Springbrook Rd und Carricks Rd \$ Nein Nein Nein Keine Nur mit vorheriger Reservierung

km Haupt	km Neben	Hwy	Station	Übernachtungsmöglichkeit
	181	Springbrook Rd	Zurück nach Nerang über Pine Creek Rd, Hwy 97 und Hwy 90 zur M1 zum Abzweig Hwy 97	
	191	M1/Hwy 2	M1 nach Norden bis Abzweig Hwy 2 bei Helensvale	
			Ende Nebenstrecke Springbrook und Lamington National Park	
2.196		M1/2	Abzweig Hwy 2 bei Helensvale und auf diesem weiter nach Surfers Paradise	
2.210		2	Surfers Paradise und Gold Coast das Mallorca von Australien mit Hoteltürmen, Partymeile und goldenen Surfstränden	Main Beach Tourist Park , Campingplatz am Strand, 2 km südlich von Sea World Vom Hwy 2 nach Überqueren des Nerang River links auf Tedder Ave, rechts auf Main Beach Pde, 3 km nördl. v. Surfers Paradise saisonabhängig \$\$\$-\$\$\$\$, Cabins **-**** Ja Ja Ja Wasser, Abwasser, Strom (15 Amp.)
2.228		2	Currumbin Wildlife Sanctuary , interessante Mischung aus Tierpark, Aboriginal Experience und Kletterpark mit Zipline (»Flug« durch die Baumkronen)	
		2/A1	Abzweig Musgrave St/Marine Parade	
2.234		Musgrave St/Marine Parade	Coolangatta und Tweed Heads, Gold Coast das ruhigere Südende der Gold Coast	Kirra Beach Tourist Park , großer Campingplatz mit eigenem See, nur 600 m vom Strand entfernt In Coolangatta vom Highway A1 links auf die Coolangatta Rd, danach rechts auf die Charlotte St \$\$\$, 1-Room-Lodging * Ja Ja Ja Wasser, Abwasser, Strom (15 Amp.)
2.235		Marine Parade	Staatsgrenze Queensland/New South Wales	
		M1	Coolangatta über die Wharf St/Terranora Terrace/Minjungbal Dr verlassen, Auffahrt auf den Pacific Motorway (M1) und weiter Richtung Süden	
2.295		M1/	Ewingsdale/Abzweig Ewingsdale Rd nach Byron Bay	
2.301		Ewingsdale Rd	Byron Bay legendäre Surferstadt und östlichster Punkt Australiens mit fotogenem Leuchtturm	Byron Bay Clarkes Beach Holiday Park , am Ortsrand von Byron Bay, mit eigenem Strand und nicht weit vom Leuchtturm Am Kreisverkehr Jonson St/Lawson St geradeaus weiter auf Lawson St, links in die Massinger St \$\$\$-\$\$\$\$, Cabins **-*** Ja Ja Ja Wasser, Abwasser, Strom (15 Amp.)
			Byron Bay über die Jonson St/Bangalow Rd (B62) verlassen und weiter auf der Broken Head Rd/ später The Coast Rd	
2.309		Broken Head Rd	Broken Head Nature Reserve , Naturpark mit Küsten-Wanderwegen	Broken Head Holiday Park , von Wald umgeben und in Gehweite zum Strand 8 km südl. v. Byron Bay in der Broken Head NR \$\$\$, Cabins *-** Ja Ja Ja Wasser, Strom (15 Amp.)
2.323		The Coast Rd	Lennox Head familienfreundlicher Surfer-Ort	
2.329		The Coast Rd	Flat Rock Tent Park , schöne Lage mitten in der Natur mit eigenem Strand, von dem aus man im Winter Wale beobachten kann 38 Flat Rock Rd, East Ballina \$\$\$ Nein Ja Nein Keine	
2.337		The Coast Rd/Hill St/ River St	Ballina größere Ortschaft mit langen Surfstränden, 9 Meter hoher Big Prawn (Riesen-Garnele) und Teebaumöl-Plantage	Ballina Lakeside Holiday Park , auf Familien eingestellter Campingplatz am Ortsrand, in Gehweite von Ballinas Surf-Stränden Von Norden kommend über die Coast Rd/Pine Ave links in den Compton Dr, rechts in den Fenwick Dr, etwa 4 km östl. v. Ballina Zentrum \$\$\$, Cabins *-*** Ja Ja Ja, kostenpflichtig Wasser, Abwasser, Strom (15 Amp.)
			Ballina über die River St nach Westen verlassen und auf den Pacific Hwy (A1) auffahren	
			Beginn Ausflug in den Bundjalung National Park und Iluka Nature Reserve , Küstenregion und Heimat vieler Tierarten	

km Haupt	km Neben	Hwy	Station	Übernachtungsmöglichkeit
2.412	0	A1/Iluka Rd/ Shark Bay Rd	Abzweig Iluka Rd, nach 12 km links in Shark Bay Rd	
	17		Shark Bay / Woody Bay , langer Strandbereich für Spaziergänge und Badespaß	
			Woody Head , Kap an der Ostseite der Woody Bay, Kängurus grasen zwischen den Touristen	Woody Head Campground , schöne Lage, einfache Ausstattung ☹ \$\$\$, Cabins *-** ☹ Nein ☹ Ja ☹ Nein ☹ Nein
			Iluka Bluff Lookout	
	34		Zurück zum Pacific Hwy fahren Sie dieselbe Strecke über die Iluka Rd.	
			Ende Ausflug Bundjalung National Park	
2.455		A1	Ulmarra 🏠 📍 🏠 Siedlung am Ufer des Clarence River mit historischem Stadtkern	
2.462		A1	McPhillips Creek Rest Area , kostenloser Platz am Hwy A1 ☹ Nein ☹ Nein ☹ Nein ☹ Keine	
2.521		A1	Arwarra Rest Area , Aussichtspunkt, Picknickplatz und Campingplatz am Strand ☹ Hwy A1 Ausfahrt Arwarra, rechts auf den Solitary Islands Way Richtung Arwarra Headland, links auf den Mullaway Dr, links auf die Arwarra Rd, rechts auf die Beach Rd ☹ Kostenlos ☹ Ja ☹ Ja ☹ Keine	
2.547		A1	Solitary Islands Aquarium , hier wird die Unterwasserwelt vor der Küste vorgestellt	
2.548		A1	Big Banana , Riesen-Bananenskulptur u.a. mit angeschlossenem Wasserpark und Sommerrodelbahn	
2.552		A1	Coffs Harbour 🏠 📍 🏠 📍 🏠 📍 Küstenort mit Vogelinsel, Delfinarium und lustigem Cartoon-Museum	Park Beach Holiday Park , ruhig gelegener Campingplatz in Gehweite zum Meer ☹ Vom Harbour Dr/Orlando St rechts auf die Ocean Parade ☹ \$\$\$, Cabins *-** ☹ Ja ☹ Ja ☹ Ja ☹ Wasser, Abwasser, Strom (15 Amp.)
			<i>Beginn Nebenstrecke nach Bellingen und zum Dorrigo National Park</i>	
2.574	0	A1	Raleigh	
			Abzweig B78 nach Westen	
	13	B78	Bellingen 🏠 📍 🏠 📍 🏠 📍 das »Alternative« Leben vor Ort finanziert sich durch den Tourismus	Bellingen Showgrounds , Behelfs-Campingplatz am Ortsrand von Bellingen mit einfacher Ausstattung ☹ Von der Hyde St (Durchfahrtsstraße) über die Bridge St und Hammond St zum Showground an der Black St ☹ \$\$ ☹ Ja ☹ Ja ☹ Nein ☹ Trinkwasser, Strom (15 Amp.)
	40		Dorrigo National Park , Regenwald-Nationalpark mit sehenswerten Wasserfällen	
	44	B78	Dorrigo 🏠 📍 🏠 📍 🏠 📍 Ausgangspunkt für Ausflüge in den Regenwald	Dangar Falls Lodge Campground , am Ortsrand von Dorrigo, neben der Zufahrt zu den Dangar Falls gelegene Wiese mit Stellplätzen ☹ \$\$ ☹ Nein ☹ Ja ☹ Nein ☹ Wasser, Strom (15 Amp.)
2.574	84	A1	Zurück nach Raleigh	
			Ende Nebenstrecke nach Bellingen und zum Dorrigo National Park	
			<i>Weiter auf der A1 nach Süden</i>	

km Haupt	km Neben	Hwy	Station	Übernachtungsmöglichkeit
2.598		A1	Nambucca Heads Küstenort nicht weit vom Highway mit der künstlerischen V Wall, einem farnefrohem Wellenbrecher.	Ingenia Holidays White Albatross , großflächiger Campingplatz, fast schon wie ein Dorf, in Gehweite der V-Wall Von der Bowra St links auf die Ridge St/Parkes St, rechts in die Lower Lee St, links in den Wellington Dr \$\$\$-\$\$\$\$, Cabins *-** Ja Ja Ja, kostenpflichtig Wasser, Abwasser, Strom (15 Amp.) Nambucca Beach Holiday Park , ruhig gelegener Platz mit eigenem Zugang zum Strand Von der Bowra St links auf die Ridge St, links auf die Lee St, rechts auf die Short St, links auf die Hallidise St, rechts auf die Charlton St, rechts auf die Bemago St, dem Straßenverlauf bis zum Ende folgen \$\$\$, Cabins *-** Ja Ja Ja, kostenpflichtig Wasser, Strom (15 Amp.)
2.642		A1	Abzweig Plummers Ln/Gregory St nach South West Rocks bei Clybucca	
2.656			South West Rocks Ausgangspunkt für Ausflüge zur historischen Festung Arakoon und zum Leuchtturm von Smoky Cape	Trial Bay Gaol Campground , Campingplatz am Meer, neben dem Trial Bay Gaol im Arakoon National Park \$\$\$-\$\$\$\$ Ja Ja, kostenpflichtig Nein Wasser, Abwasser, Strom (15 Amp.) Big 4 Sunshine South West Rocks , großflächiger Campingplatz im Wald zwischen Arakoon und South West Rocks Am Ortseingang von Arakoon links von der Arakoon Rd in den Phillip Dr \$\$\$, Cabins *-** Ja Ja Nein Wasser, Abwasser, Strom (15 Amp.) Smoky Cape Campground , einfacher Nationalpark-Campingplatz nicht weit vom Smoky Cape Lighthouse Von Arakoon ortsauswärts über Gregory St, nach 3,5 km links in Richtung Arakoon, die nächste rechts in Richtung Lighthouse \$ Nein Nein Nein Keine
2.671		Plummers Lane	Zurück zum Abzweig Pacific Hwy (A1) bei Clybucca	
2.730		A1	Abzweig Hastings River Dr vom Pacific Hwy A1	
2.739		Hastings River Dr	Port Macquarie mit Koala Hospital, subtropischem Küstenregenwald und langen Surfstränden	Port Macquarie Breakwall Holiday Park , zentral in Port Macquarie gelegener Campingplatz, seitlich an der Mündung des Hastings River und am Ozean gelegen parallel zur Clarence St Richtung Hastings River \$\$-\$\$\$\$, Hostel, Cabins *, Cottages ** Ja Ja Ja Trinkwasser, Strom (15 Amp.), Abwasser
		B56	Port Macquarie über die B56 nach Westen verlassen	
2.749		B56	Billabong Zoo mit Affen, Meerkatzen, Dingos und Krokodilen Die A1 überqueren und die nächste Straße links	
2.749		B56	Abzweig zum Pacific Hwy A1 im Süden von Port Macquarie	
2.919		A1	Abzweig Mayll Way vom Pacific Hwy A1	
			Fähfahrt Tea Gardens – Nelson Bay und zurück nach Tea Gardens (Gesamt: 28 km)	
2.945		A1	Abzweig Medowie Rd bei Twelve Mile Creek	
2.957		Medowie Rd	Abzweig Richardson Rd	
2.962		Richardson Rd	Abzweig zur Nelson Bay Rd (B63)	
		B63	Worimi National Park , mit einer Länge von 32 km größtes Wanderdünsystem der südlichen Hemisphäre sowie der längste Strand von New South Wales	

km Haupt	km Neben	Hwy	Station	Übernachtungsmöglichkeit
		B63	Oakvale Farm and Fauna World , Streichelzoo und Schau-Bauernhof	
2.982		B63	Anna Bay Ausgangspunkt für Ausflüge zum Worimi National Park, mit Kamelreiten und Geländewagen-Touren	Birubi Beach Holiday Park , 100 m vom Strand entfernt gelegener Campingplatz Von der Gan Gan Rd direkt nach dem Ortseingang rechts auf die James Paterson St, bis zum Ende folgen \$\$-\$\$\$\$, Cabins *-** Nein Ja, kostenpflichtig Ja Wasser, Strom (15 Amp.)
		B63	Beginn Ausflug nach Nelson Bay über die B63	
2.982	0	B63	Anna Bay über die B63 nach Osten verlassen	
	10	B63	Nelson Bay Mit 5820 Einwohner touristisches Zentrum und wichtigster Hafen der Port Stephens Region	Halifax Caravan Park , am Strand gelegen mit Supermarkt, Cabins und Safarizelten \$\$\$, Cabins*-** Ja Ja Wasser, Strom
	10	B63	Der B63 nach Westen zurück nach Anna Bay folgen	
2.982			Ende Ausflug nach Nelson Bay	
		B63	Von Anna Bay zurück über die Nelson Bay Rd (B63) nach Süden	
			Abzweig Industrial Dr (A43) nach Newcastle	
3.034		A43/A15	Newcastle nach Sydney zweitälteste Stadt Australiens mit sehenswertem Obelisken (Aussichtspunkt auf einem Hügel) und vorgelagerter Insel mit Leuchtturm	Stockton Beach Holiday Park , nächstgelegener Campingplatz, am Süden von Stockton Beach Von Newcastle Zentrum über die Brücke über den Hunter River, weiter nach Stockton – oder schneller per Fußgänger-Fähre saisonabhängig \$\$-\$\$\$\$, Cabins **-*** Ja Ja Wasser, Abwasser, Strom (15 Amp.)
3.054		A15/M1	Newcastle verlassen über die A15 nach Westen bis zum Pacific Motorway (M1)	
			Beginn Ausflug ins Hunter Valley	
3.054	0	A15/M15	Autobahnkreuz A1/A15/M15 bei Cameron Park im Westen von Newcastle	
	15	M15/B68	Abzweig B68 bei Kurri Kurri	
	29	B68/B82	Cessnock , Ausgangspunkt für Ausflüge in die Weinregion Hunter Valley	BIG4 Hunter Valley , komfortabler Campingplatz umgeben von einer Hecke aus Weinreben Am Ortsrand von Cessnock saisonabhängig \$\$\$-\$\$\$\$, Cabins *-*** Nein Ja Nein Wasser, Abwasser, Strom (15 Amp.)
			Abzweig B82 nach Norden, nach ca. 7 km links auf die Broke Rd	
	40	Broke Rd	Pokolbin (Hunter Valley) weitläufige Weinberge, sowie Weinproben und Direktverkauf	
3.054	88	B82/B68/M15	Zurück zum Autobahnkreuz A1/A15/M15 bei Cameron Park im Westen von Newcastle	
			Ende Ausflug ins Hunter Valley	
3.107		M1	Wyong Milk Factory M1 Exit Wyong-Toukley, ehemalige Milchfabrik, heute u.a. Schokoladenfabrik und Käserei	
3.117		M1	Abzweig zum Pacific Hwy bei Fountaindale	
3.129		Pacific Hwy	Gosford Ausgangspunkt für Ausflüge in den Brisbane Water National Park	Ocean Beach Resort and Holiday Park , an der Mündung der Lagune von Brisbane Waters gelegener Campingplatz, direkt am Strand von Umina Beach 17 km südl. v. Gosford. Vom Hwy A49 über Brisbane Water Dr und Ocean Beach Rd bis Sydney Ave in Umina Beach \$\$\$-\$\$\$\$, Safari Zelt *-**, Cabins **-*** Ja Ja Wasser, Abwasser, Strom (15 Amp.)
		A49	Gosford nach Westen über die A49 verlassen	
		A49	Abzweig Woy Woy Rd zum Brisbane Water National Park	
3.132			Brisbane Water National Park , Highlight sind Wasserfälle und Aboriginal-Felsenzeichnungen	
			Zurück zur A49	

km Haupt	km Neben	Hwy	Station	Übernachtungsmöglichkeit
			Australian Reptile Park Kurz vor der Auffahrt auf den M1 rechts auf die Wiseman Ferry Rd und unter dem Motorway hindurch, spezialisiert auf Zucht von Giftschlangen für die Herstellung von Gegengiften	
3.134		A49	Auffahrt auf den Pacific Motorway M1	
			Beginn Ausflug in den Blue Mountain National Park	
3.181	0	M1/A28	Wahroonga (Autobahndreieck M1/A1/A28)	
	9		Abzweig M2/später M7 von der A28	
	39		Auffahrt M7 auf die M4/später A32	
	63	A32	Glenbrook , mit einem Visitor Centre für die Blue Mountains	
	99	A32	Wentworth Falls , 187 Meter hoher Wasserfall	
	103	A32	Leura , 987 Meter hoch gelegener Ferienort mit verschiedenen Aussichtspunkten auf die Blue Mountains	
	105	A32	Katoomba mit 3 Bergbahnen, darunter eine ehemalige Kohlenbahn steil hinunter in ein Regenwald-Tal	Katoomba Falls Caravan Park , städtischer Platz, 2 km von den Bergbahnen entfernt, Ecke Cliff Dr und Katoomba Falls Rd \$\$\$-\$\$\$\$, Cabins *-** Ja Ja Ja, kostenpflichtig Trinkwasser, Strom (15 Amp.), Abwasser
	119	A32	Govetts Leap Lookout in Blackheath, Aussichtspunkt mit Wasserfall und Beginn verschiedener Blue Mountains-Wanderwege	
3.181	253	M2/M1	Über die A32/M4/M7/M2 zurück und über die M2/M1 nach Sydney	
			Ende Ausflug in den Blue Mountain National Park	

Sydney

3.203			Sydney Australiens größte und älteste Stadt mit einem vielfältigem Kulturangebot, sehenswerten Stränden und Wanderwegen	Lane Cove River Tourist Park , in einem Wald gelegener Campingplatz im näheren Einzugsbereich von Sydney Von Gosford über M1 und A1 Richtung Sydney, über Ryde Rd (A3) und Hills Motorway (M2) zur Delhi Rd, links in die Plassey Rd \$\$\$, Tandara Tents ***, Cabins ** Ja Ja Ja, kostenpflichtig Trinkwasser, Strom (15 Amp.), Abwasser
-------	--	--	--	---

Ayers Rock/Uluru

	0	Lasseter Hwy	Ayers Rock Airport	
	8	Lasseter Hwy	Ayers Rock Resort , touristisches Zentrum der Region mit mehreren Hotels am Yulara Drive 02-8296-8010 ja Ja, kostenpflichtig	Ayers Rock Campground , Campingplatz auf rotem Wüstensand mit einigen Rasenflächen am Yulara Drive \$\$\$, Cabins ** Ja Ja Ja, kostenpflichtig Strom (15 Amp.)
	28	Lasseter Hwy	Ayers Rock/Uluru , das rote Herz Australiens und wichtiges spirituelles Zentrum der Aborigines	
	82	Lasseter Hwy/4	Uluru-Kata Tjuta National Park , Wüsten-Wanderwege und Aussichtspunkte rund um die Felsen von Kata Tjuta und Ayers Rock	
	140	4/Lasseter Hwy	Ayers Rock Airport	



Bianca de Loryn

Nationalparkroute Australien – Ostküste – Reiseführer für die schönste Route Australiens von Cairns über Brisbane nach Sydney

ISBN 978-3-943176-86-5

Alle Infos zu unseren Routenreiseführern unter www.conbook-verlag.de